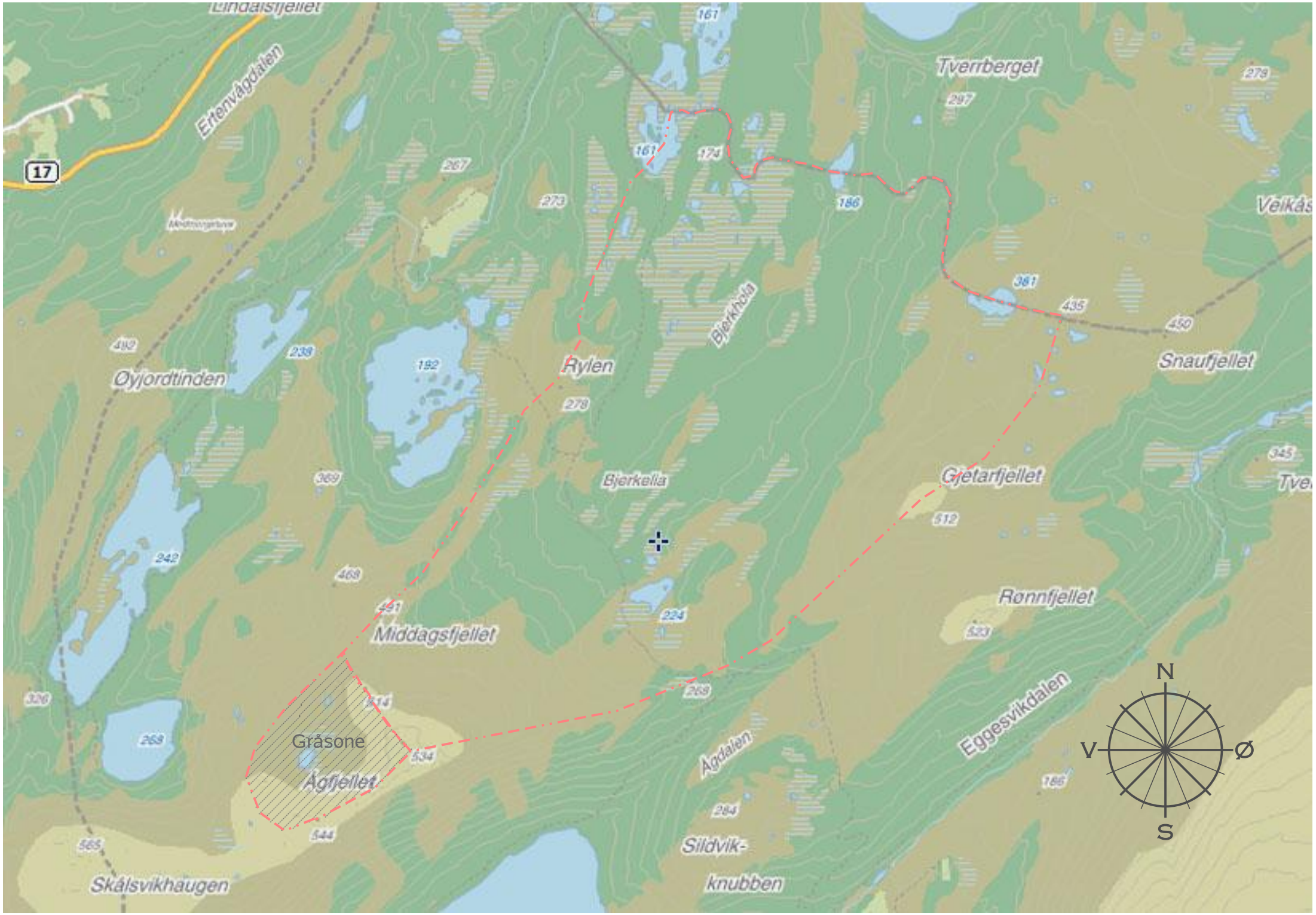
Lindalsfjellet
Ertenvågdalen
17
Tverrberget
Velkås
Øyjordtinden
Rylen
Bjerkholn
Snaufjellet
Bjerkella
Gjetarfjellet
Rønnfjellet
Middagsfjellet
Gråsone
Ågfjellet
Ågdalen
Eggesvikdalen
Sildvik-
knubben
Skålsvikhaugen
N
V
Ø
S

Opplysninger

Dette dokumente er laget i tiden oktober-november 2008 av Inge Lars Birkeli.

Satellittbildene er hentet fra Sesam Katalog kart (http://kart.finn.no/), som må være tatt tidlig på sommeren 2004 eller 2005. Geitsommerfjøsen ble brent høsten 2003, og vi kan se at det er bare muren igjen av den, mens terrassen foran sørveggen til Nysjågen enda ikke er der. Den ble bygget tidlig i august 2005.

Alle satellittbildene er orientert med nord rett opp, noe som er opprettholdt på alle sidene. Altså nord-sør loddrett og øst-vest vannrett.

Det finnes to papirer som beskriver delingen av Birkeli:

Den ene innledes med: "Aar 1905 den 3. 4. og 5. Juli afholdtes en mindelig Udskiftningsforretning paa og over Gaarden Bjerklien GaardsN: 2, BruksN: 1 i Beieren Herred af Skyld 41Øre mellom Lod-eierne Sakarias Larsen og Lars Johan Larsen, der Hver eier og brũger Halvparten af nevnte Brũg. Udskiftingen udførtes av Lodeierne og de antagne Skjønsmænd Christian Storjord og Albert P Eggesvik. Etter at Eiendommen, der tidligere har været brũgd i fullstendig Fellesskab, var befaret i fornøden Udstrekning foretages saadan deling:", med etterfølgende beskrivelser av linjene 1 til 10, som deler opp teigene.

Den andre med: "Aar 1905 den 20. Juli afholdes en delings- og Skyldsdelningsforretning paa og over Gaarden Bjerkli GaardsN: 2 BrugsN: 1 af Skyld 41 Øre. Forretningen udførdes af de i Skjønsudvalget stående Mænd Christian Storjord Albert Pedersen Eggesvik, Peder Angell Øines og Lars Hansen Solø i forventning om Fogdens senere Opnevnelse. Gaarden der eiedes og brugdes af Sakarias Larsen og Lars Johan Larsen har tidligere ikke ligget i Fellesskab og var delt i to ligestore Brug etter følgende Grændse:", med nye beskrivelser som på noen punkter avviker fra den første.

Begge grensebeskrivelsene siteres derfor i følgende sider når de er forskjellige.

Sakarias
Sakarias
Sakarias
Sakarias
Sakarias
Gråsone
Sandmo/Birkeli
N
V
Ø
S

1ste linje: Skålbekken til fjells

Spørsmål:

- Hvor beskrives (1) til (2)?
- Hvor langt til fjells?
- Hva med "gråsonen"?

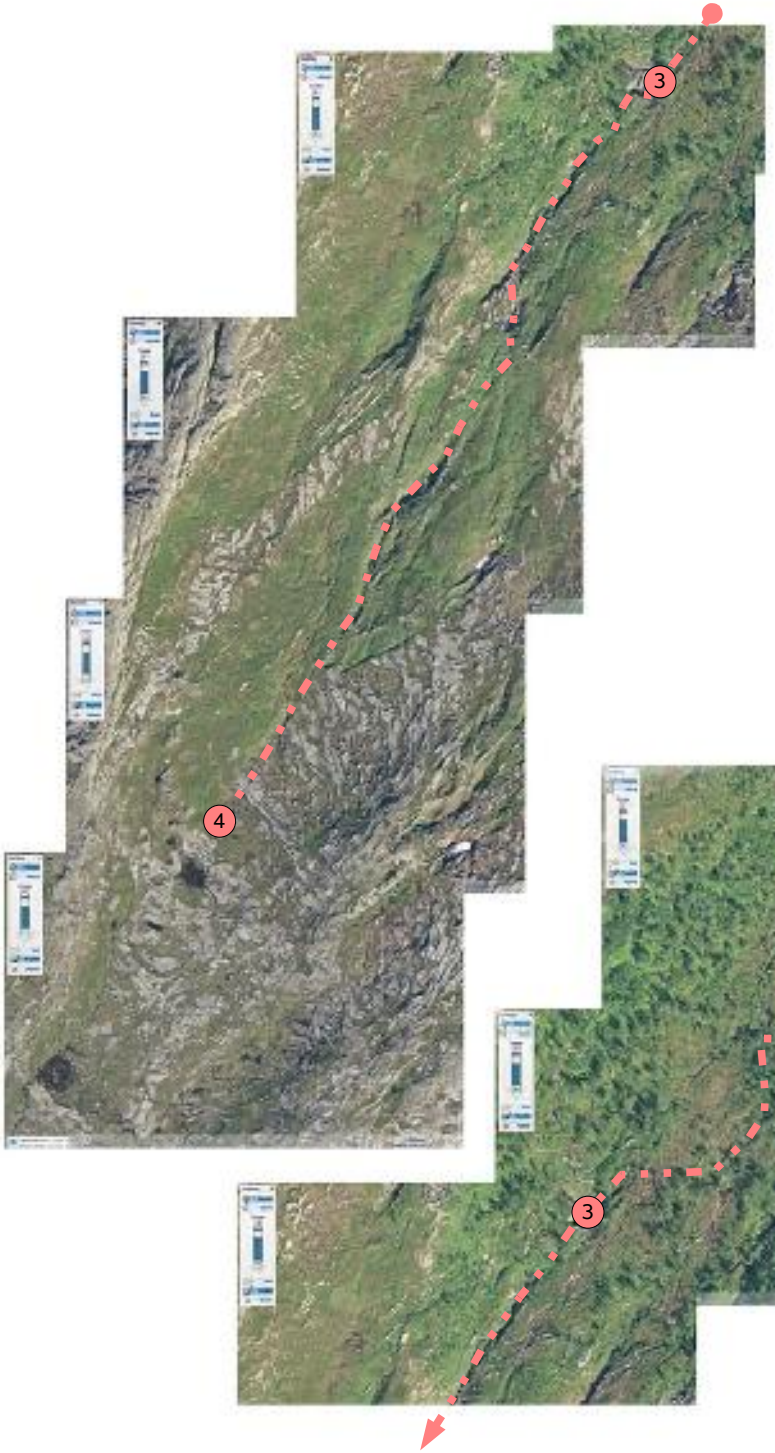

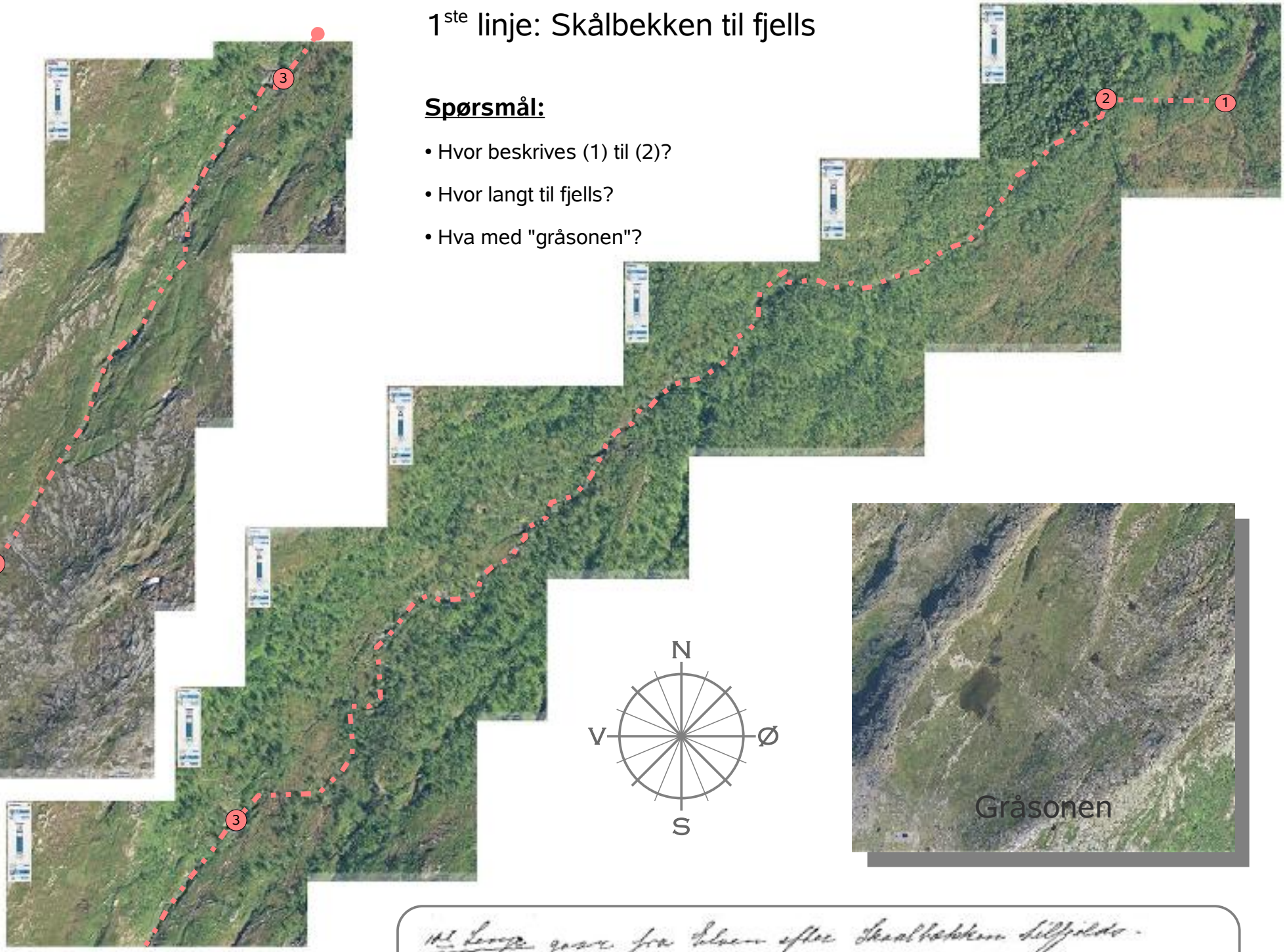

1ste Lenge gjorde fra Tolven efter Skaalbekken tilfjelds.

Teig 1: Lars Johan sin teig mellom 1ste linje, Sandmogrensen og 2dre linje, "Larsgårdsteigen"

Spørsmål:

- Grensen mot sandmoen sør for Vedlægda er usikker.
- Grensen på Skålfjeller er usikker, se "Gråsonen".
- Hele løpet til Skålbekken er vanskelig å se på bildet. Her trengs det en synfaring.

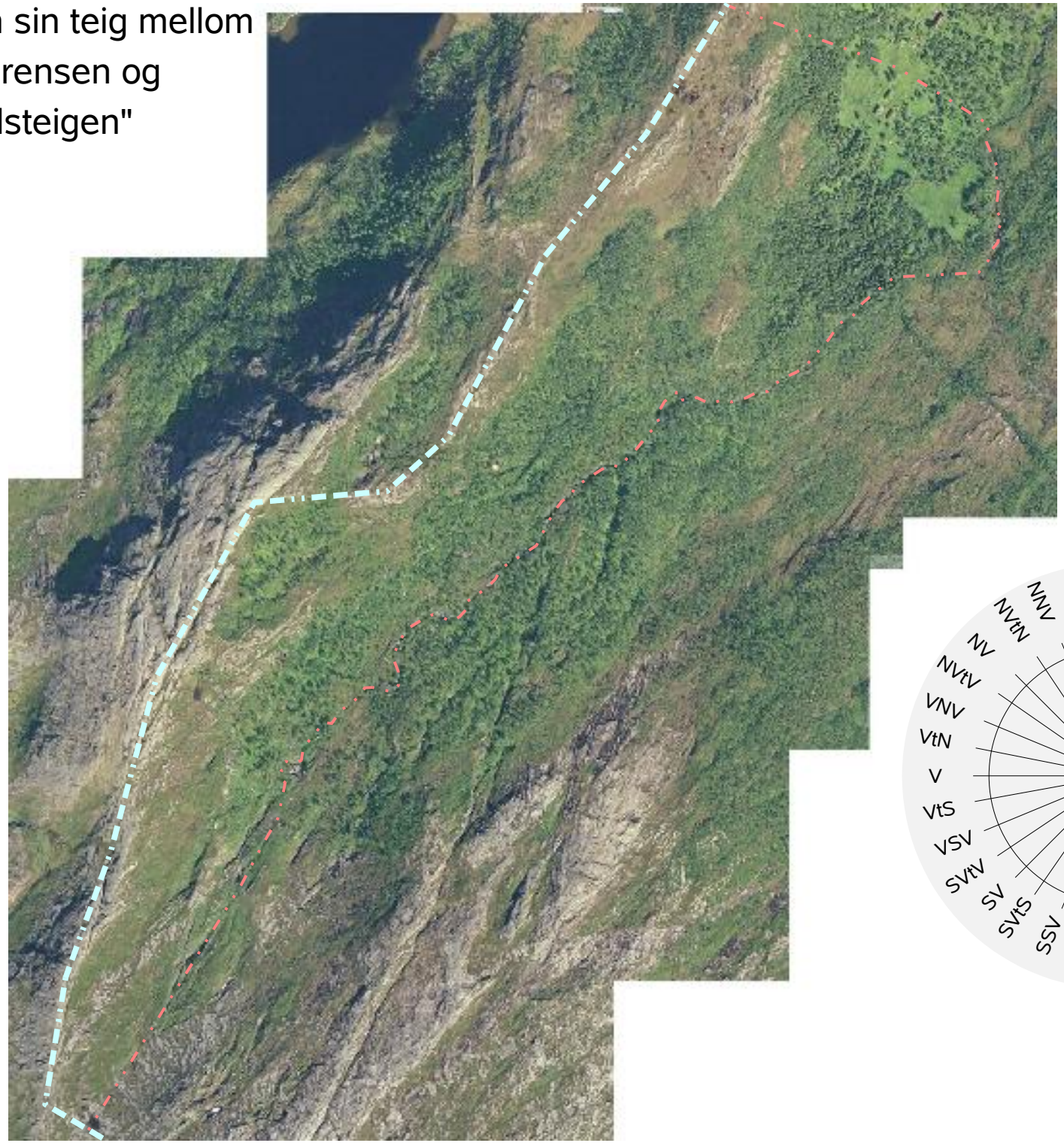

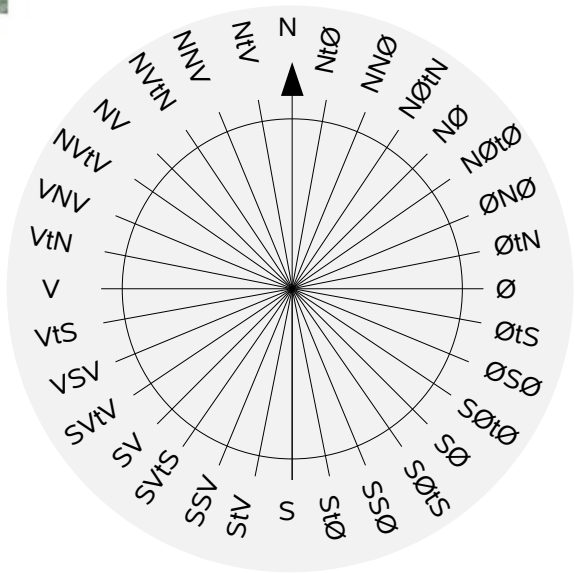

Larsgården
"Zoom"
Verktøy
Panorer
Utsnitt
Zoom
Kart
Satellitt
Hybrid

2dre linje: Mellom gårdene

2dre linje går fra elven (1) i retning NØtN(må være NVtV) , til X i berg (2?), samme retning til X i berg nedenfor fjøset (3?), X i stein midt på gårdsplassen (4). Derfra går linjen i NØ (må være NV) til X i stein ovenfor åker (5?), X i berg på heia (6?) og videre til grensen mot Sandmoen (7?).

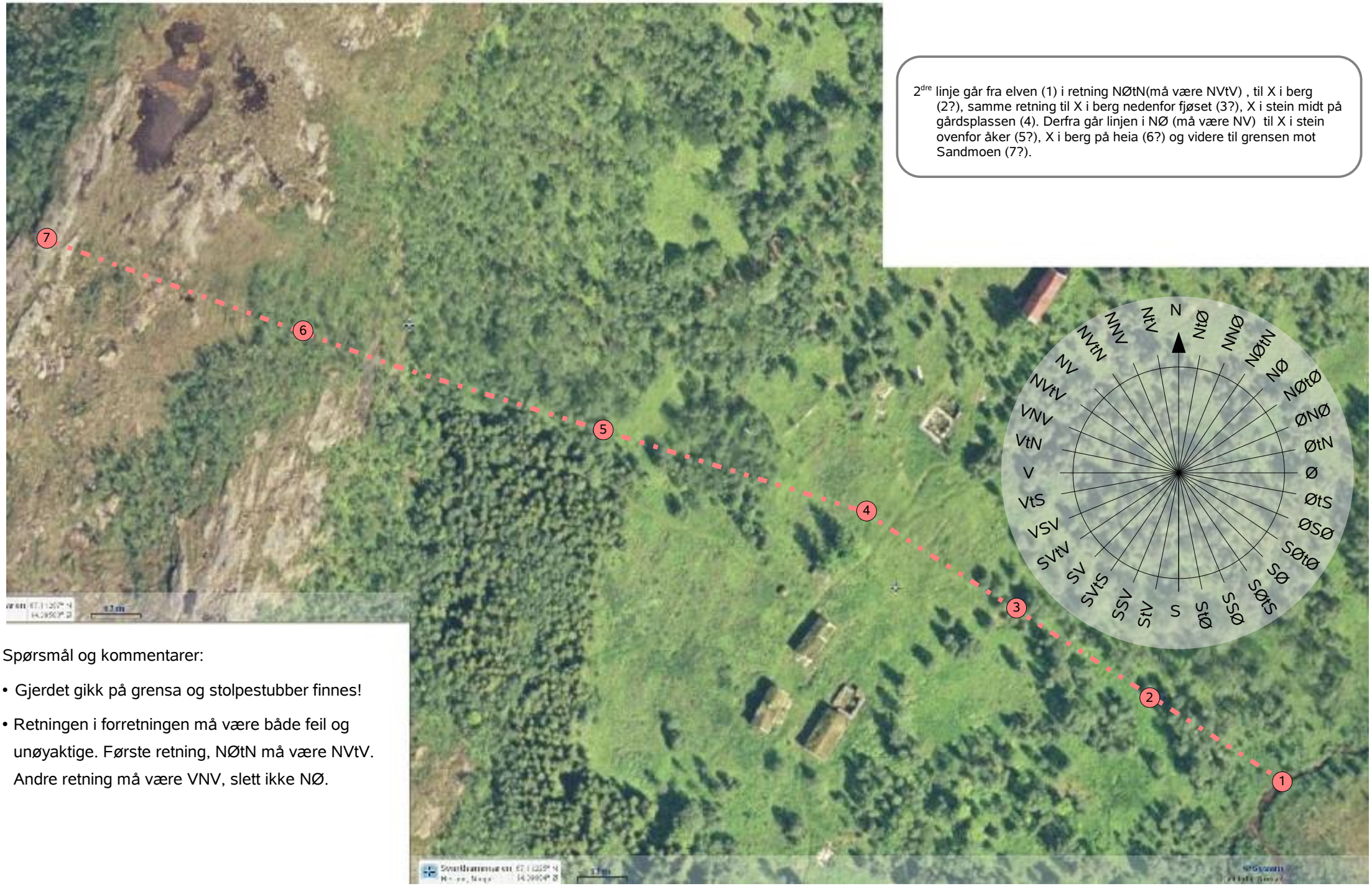

Spørsmål og kommentarer:

- Gjerdet gikk på grensa og stolpestubber finnes!
- Retningen i forretningen må være både feil og unøyaktige. Første retning, NØtN må være NVtV. Andre retning må være VNV, slett ikke NØ.

Teig 2: Sakariasgården
Mellom 2dre linje, Elva,
3dje linje og Sandmogrensen

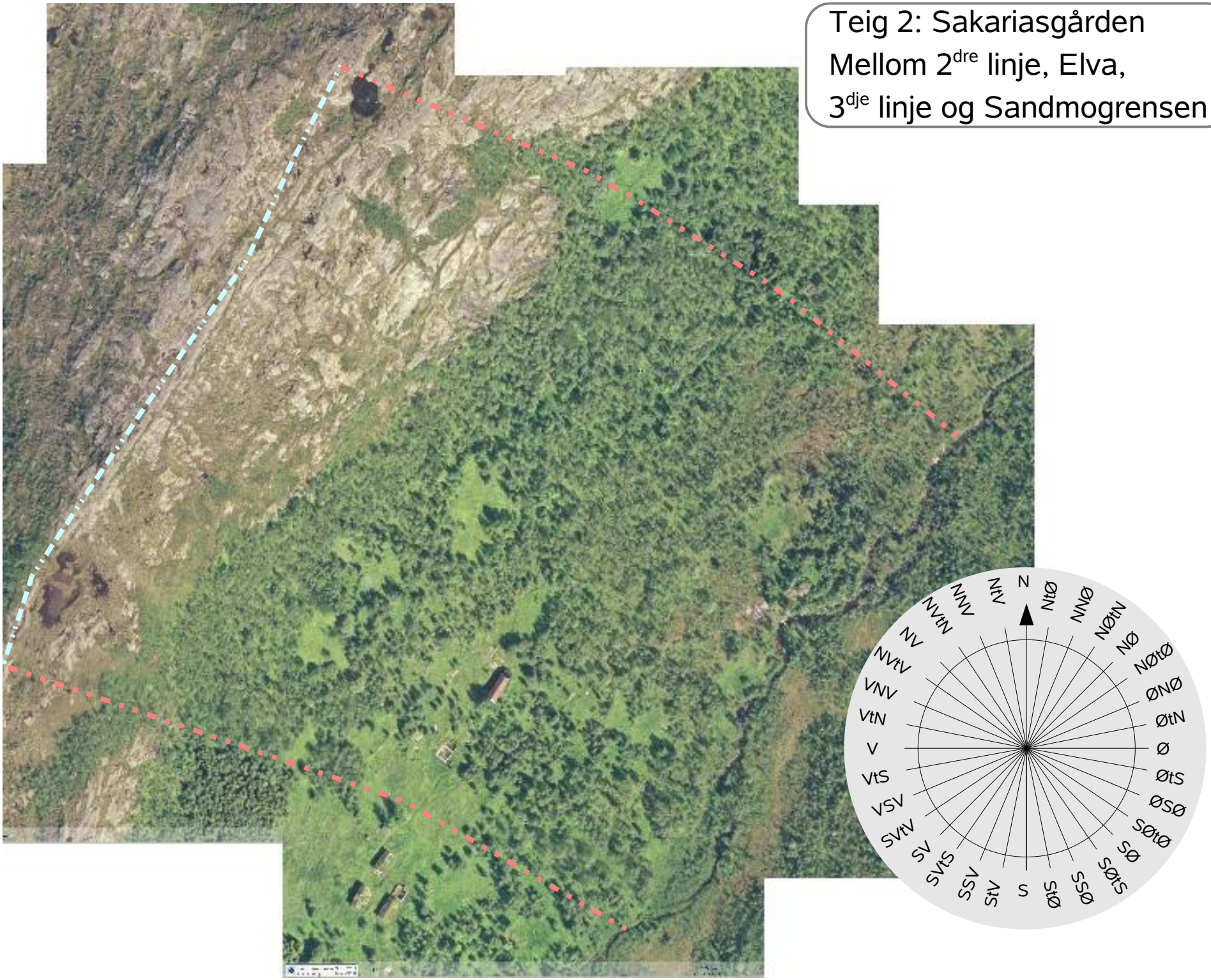

3je linje: Deler Gamsletta

3je linje går fra X i stein ved elva (1) i retning NV til X i berg nedenfor slåtteland (2?), X i berg nedenfor veien (3?), X i berg ovenfor veien (4), X i stein mellom åkrene i Gamslettlia (5?), X i berg ovenfor åkeren (6?) og videre til grensen mot Sandmoen (7?). Teigen mellom denne og forrige linje tillegges Sakarias Larsen.

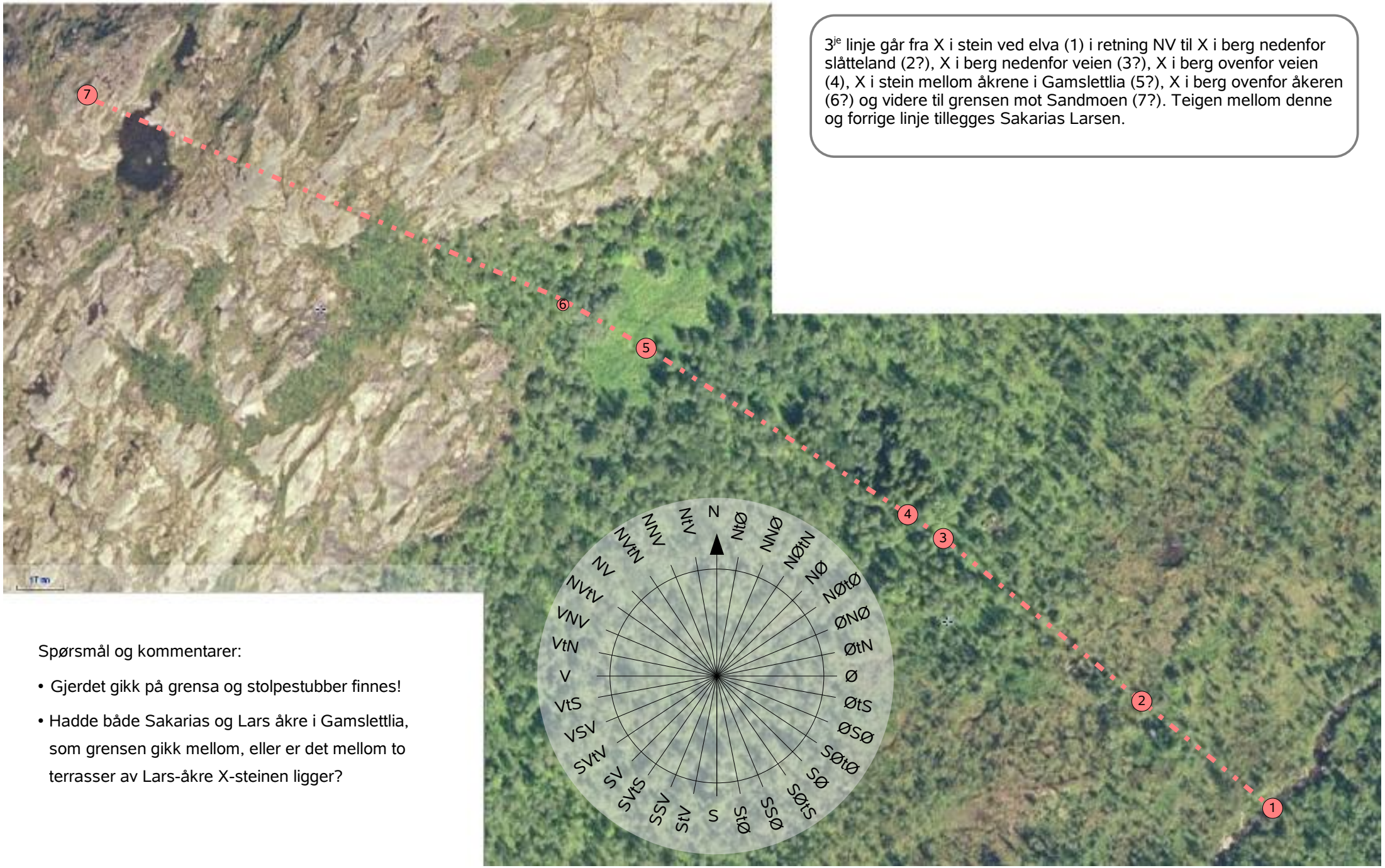

Spørsmål og kommentarer:

- Gjerdet gikk på grensa og stolpestubber finnes!
- Hadde både Sakarias og Lars åkre i Gamslettlia, som grensen gikk mellom, eller er det mellom to terrasser av Lars-åkre X-steinen ligger?

4de linje: Nylend

Spørsmål og kommentarer:

- Her er det nesten ingen punkter som er klare
- Hvor er Lillekroken?
- Hvilken myr er Nylendmyra?
- Hvor er egentlig Nylend? Det er vel ikke nylandet Bjørnstad ryddet under krigen.
- Hvor blir da "sletten" ovenfor Nylend?
- Menes det virkelig "N til heia" (6)? Kanskje Vest?
- Punkt 7 er vel det eneste noenlunde sikre.

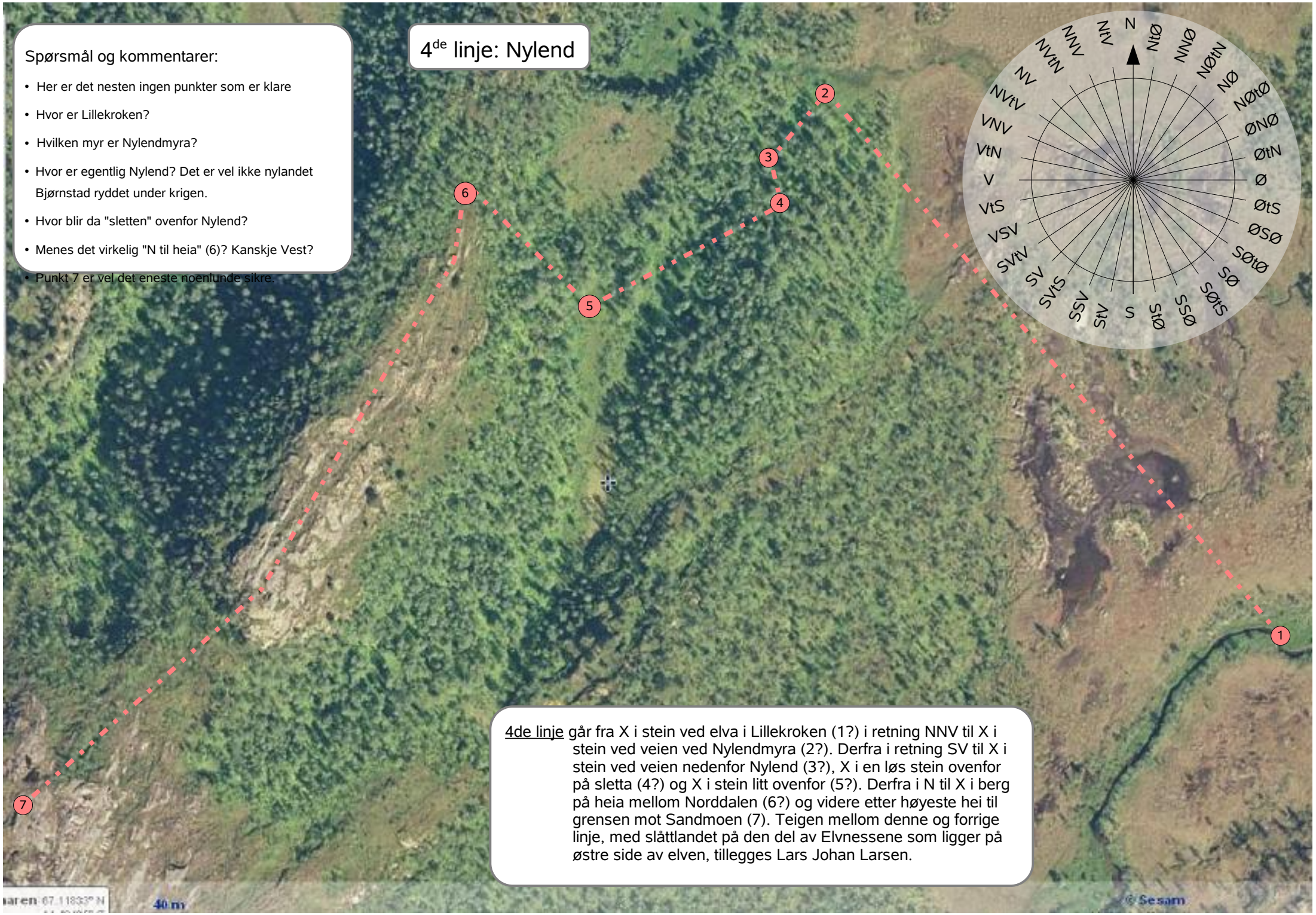

4de linje går fra X i stein ved elva i Lillekroken (1?) i retning NNV til X i stein ved veien ved Nylendmyra (2?). Derfra i retning SV til X i stein ved veien nedenfor Nylend (3?), X i en løs stein ovenfor på sletta (4?) og X i stein litt ovenfor (5?). Derfra i N til X i berg på heia mellom Norddalen (6?) og videre etter høyeste hei til grensen mot Sandmoen (7). Teigen mellom denne og forrige linje, med slåttlandet på den del av Elvnessene som ligger på østre side av elven, tillegges Lars Johan Larsen.

5te linje: Olaskytt

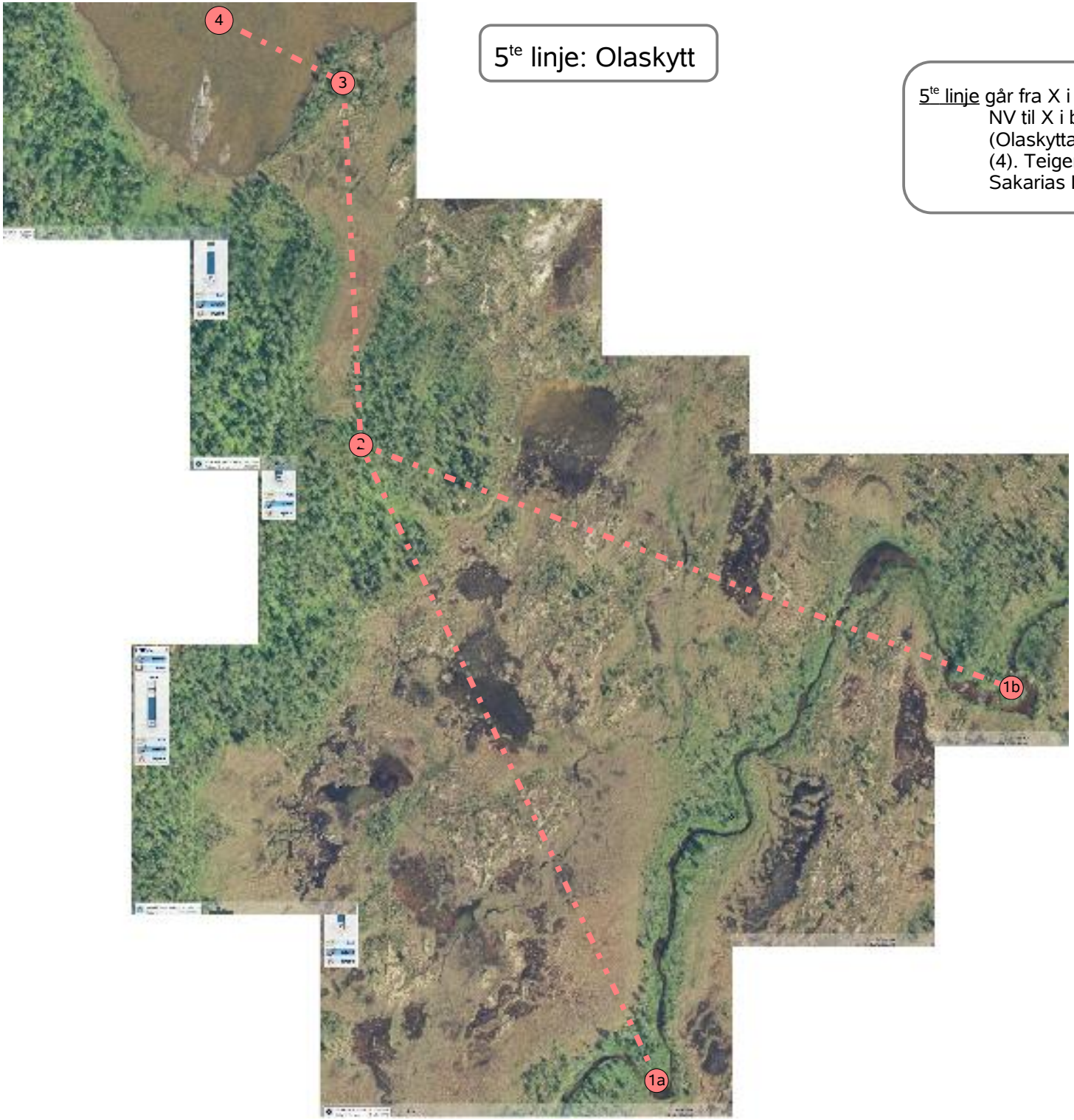

5te linje går fra X i stein ved elva ved Storkroken (1?) i retning NV til X i berg ved veien (2), X i berg ved en høyløe (Olaskytta!) (3) og videre til grensen mot Sandmoen (4). Teigen mellom denne og forrige linje tillegges Sakarias Larsen.

Spørsmål og kommentarer:

- Hvor er Storkroken, og hvor er X-steinen (1)?
- NV må være feil retning, enten er det VtN eller så er Storkroken mye lenger sør (1a), punkt (2) må være omtrent riktig plassert.
- Hvor er X-steinen ved veien (2)?
- En syllstokk ligger omtrent der (3) er plassert, men hvor er korset?
- Grensen til Sandmoen går over Sørtjønna til kjent kors på stor stein i Korsura, men slutter linje 5 korteste vei til grensen ute på tjønna, eller går den til Korsura?

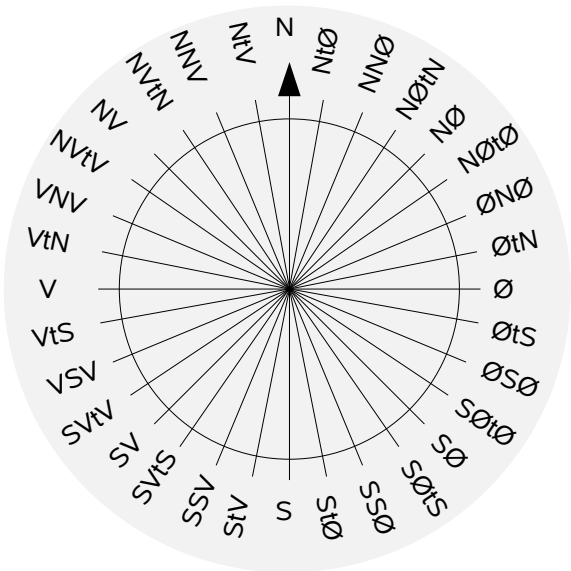

6te linje: Allmenningsvannet-Snaubakken

<u>6te linje</u> går fra X i bergfoten ved Allmenningsvannet (1?) i S til X i øvre bergfot av Langberget (2?). Derfra går linjen i ØtS til X i berg i en rabb (3?), X i berg oppe i lia (4?), X i berg i Snaubakken oppe mot Himmelberget (5?). Teigen mellom den beskrevne linje og nabogården Sørvik i Bodø, iberegnet elvetangen, som begrenses i sør av 5te linje i S, Tjønnene i N og elven i Ø, tillegges Lars Johan Larsen.

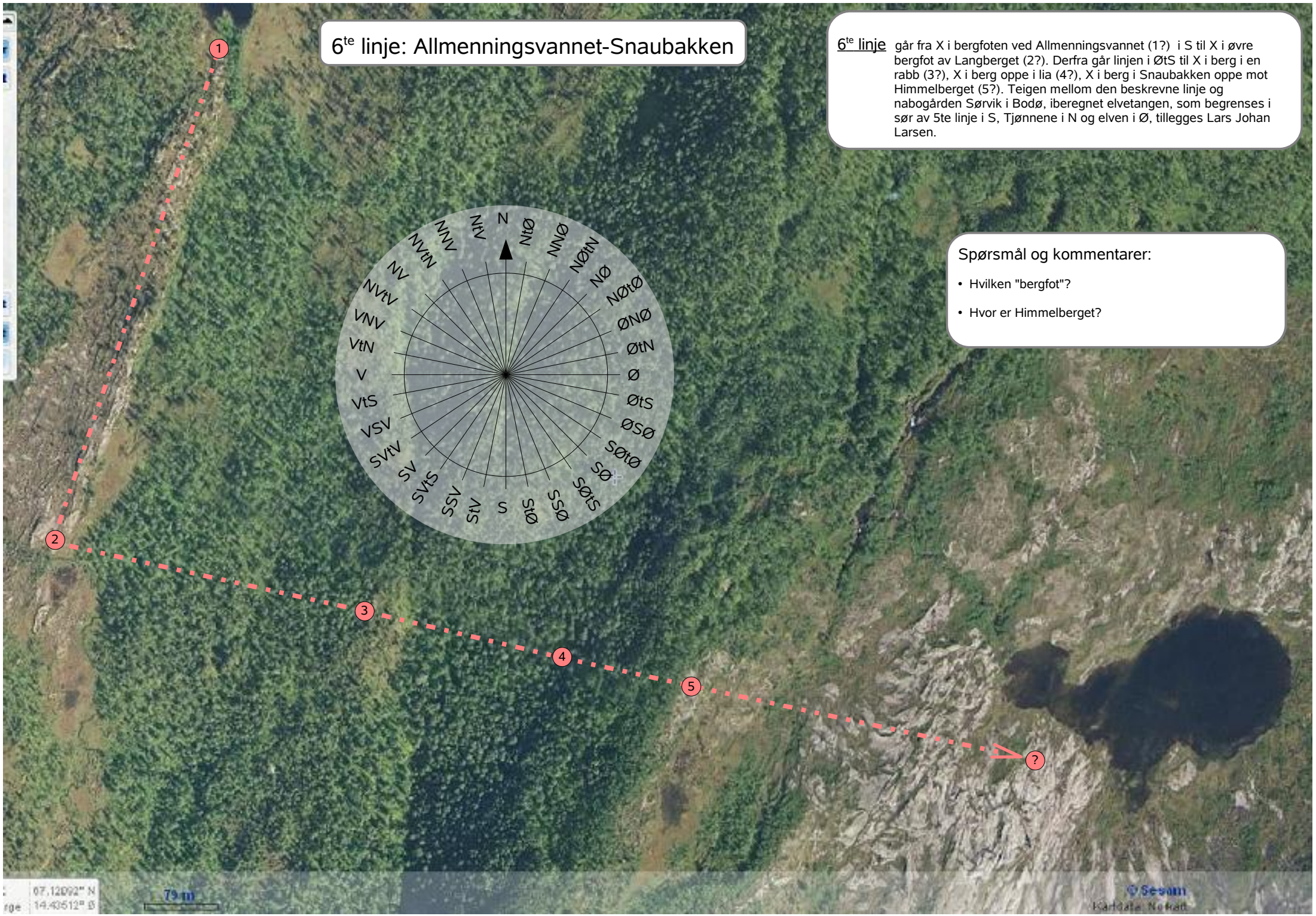

Spørsmål og kommentarer:

- Hvilken "bergfot"?
- Hvor er Himmelberget?

7de linje: Storkroken-Svartflåget

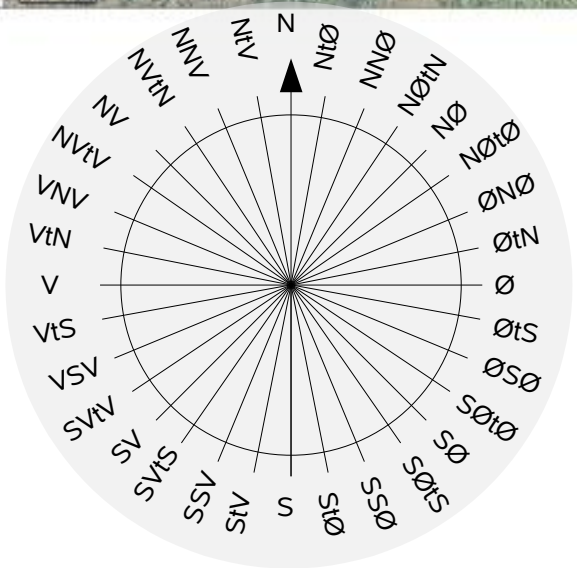

7de linje gå fra elva (1) i retning ØtS til X i berg ovenfor myra ved veien (2), X i berg i Holtan (3), X i stein lenger opp på Holtan (4), X i berg i øvrekant av Holtan (5), X i en stor stein i Stongsetholen (6), X i berg lenger opp i bakken (7) og X i berg ovenfor Svartflåget (8). Derfra brekker linjen i S over Legden til X i berghammer i Gjetarfjellet (9). Teigen mellom denne og forrige linje tillegges Sakarias Larsen.

Spørsmål og kommentarer:

- Denne beskrivelsen bekrefter at Storkroken er der (1) er plassert her, hvis "fra elven" menes fra samme punkt som linje 5 starter?
- Når X i berghammaren (9) lokaliseres antas linjen å fortsette korteste vei til grensen mot Ågdalen på Gjetarfjellet.

8nde linje: Deler Bjerkhola

8nde linje gårfra X i en stor stein på sørsiden av elva ved Tørrbrua (1) i retning ØtS til X i berg lenger opp i lia (2), X i berg på vestsiden av Varden (3), X på Varheia (4), X i berg i Bjerkhølrabben (5), X i berg på Bjerkhølrabben (6), X i berg på øvre side av Bjerkhølrabben (7) og X i et flåg øverst i skoggrensen i Bjerkhola (8). Teigen mellom denne og forrige linje tillegges Lars Johan Larsen.

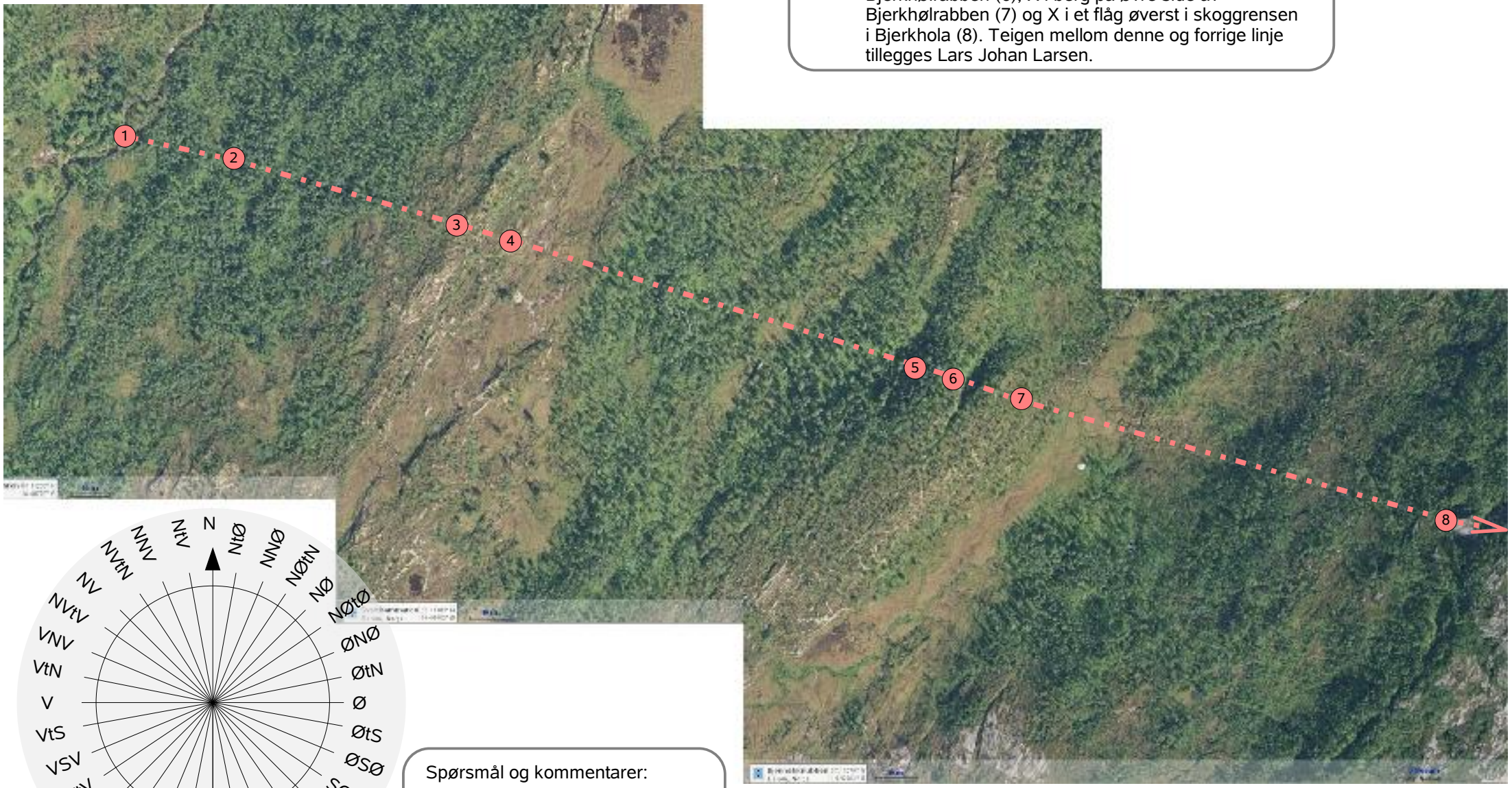

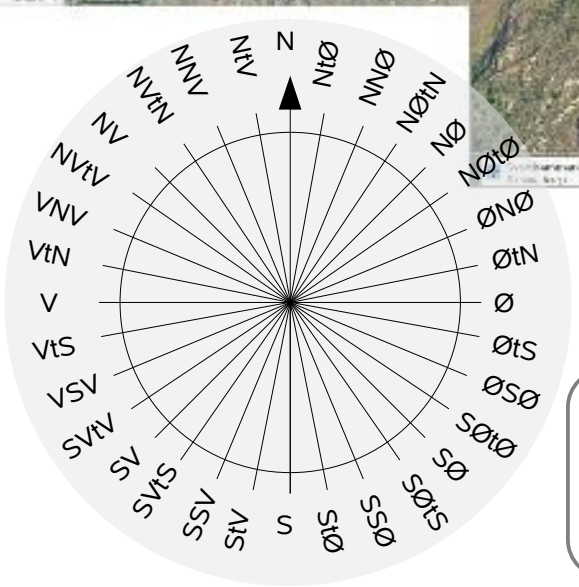

Spørsmål og kommentarer:

- Hvor er Tørrbrua?
- Fortsettelsen etter (8)?

9de linje: Over Føren og Svallbergan

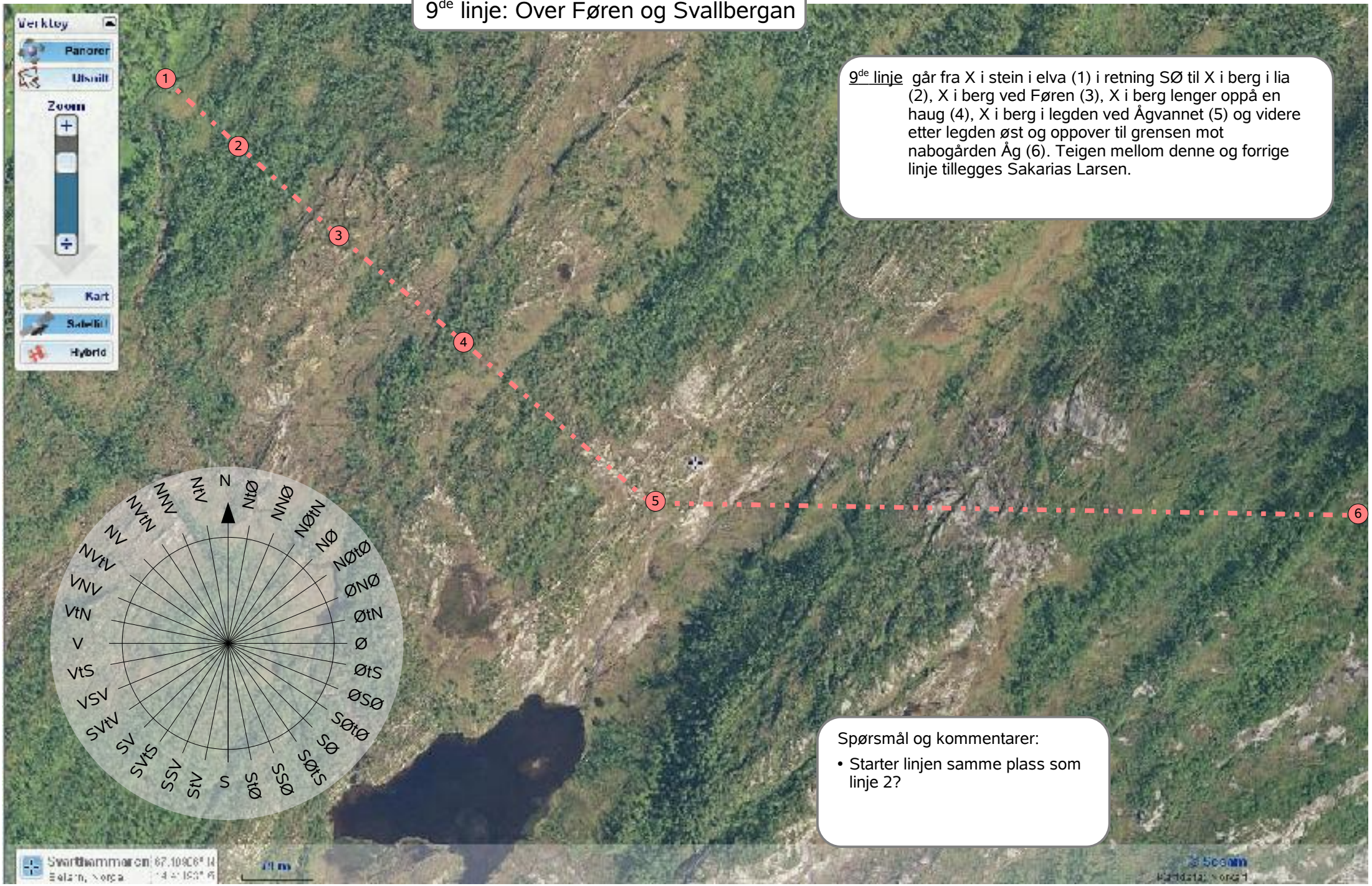

9de linje gå fra X i stein i elva (1) i retning SØ til X i berg i lia (2), X i berg ved Føren (3), X i berg lenger oppå en haug (4), X i berg i legden ved Ågvannet (5) og videre etter legden øst og oppover til grensen mot nabogården Åg (6). Teigen mellom denne og forrige linje tillegges Sakarias Larsen.

Spørsmål og kommentarer:

- Starter linjen samme plass som linje 2?

10de linje: Lisjvannet langs østsiden av Trappbergskogen

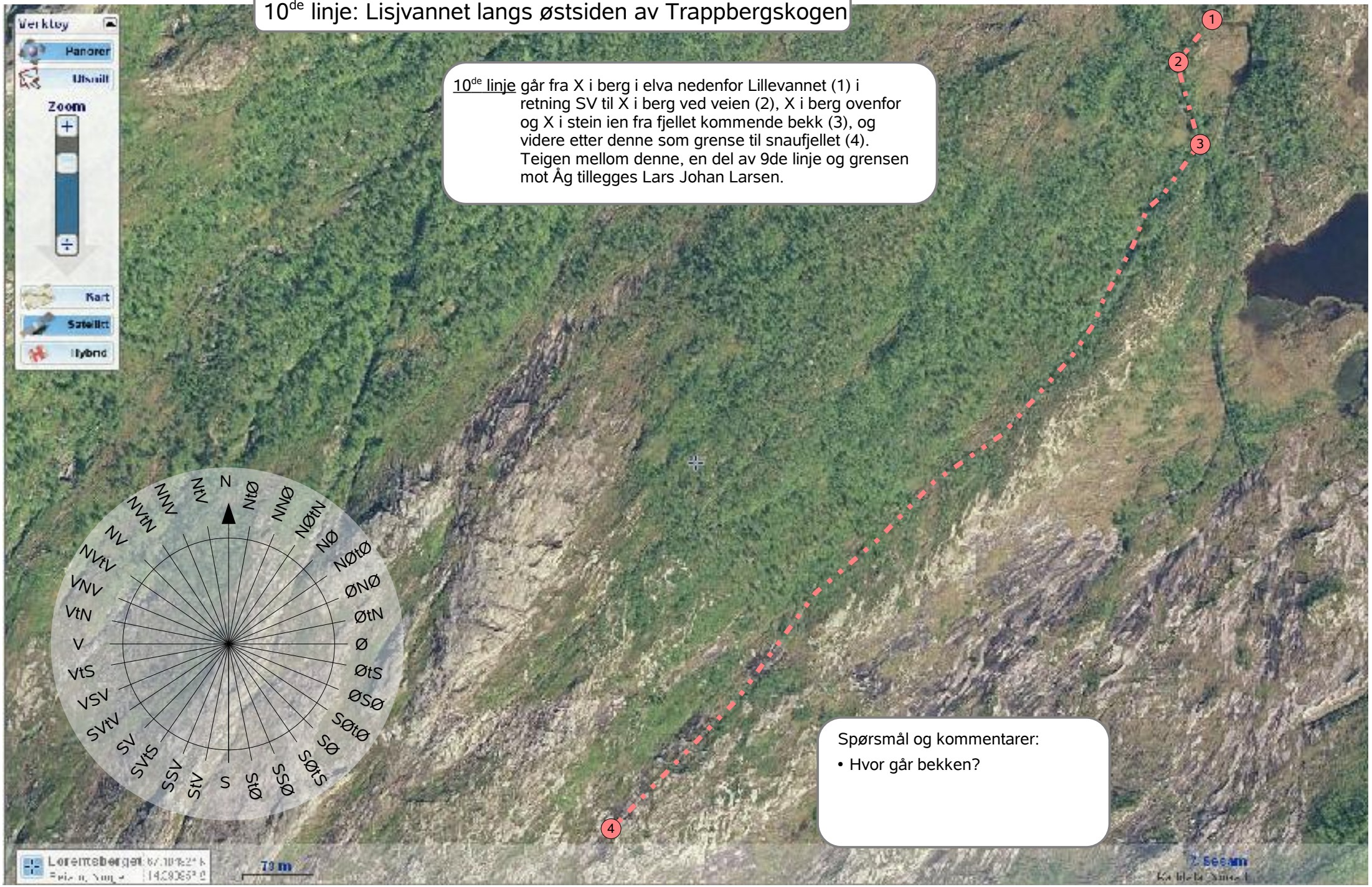

10de linje går fra X i berg i elva nedenfor Lillevannet (1) i retning SV til X i berg ved veien (2), X i berg ovenfor og X i stein ien fra fjellet kommende bekk (3), og videre etter denne som grense til snaufjellet (4). Teigen mellom denne, en del av 9de linje og grensen mot Åg tillegges Lars Johan Larsen.

Spørsmål og kommentarer:

- Hvor går bekken?

Sakarias sin teig mellom 10nde linje, elva og 1te linje Skålfjellia

Spørsmål:

- Hva heter bekken som renner ut i Lillevannet?
- Løpet for denne til fjells må gåes opp.
- Samme gjelder Skålbekken.



Himmelretninger (hra Wikipeda)
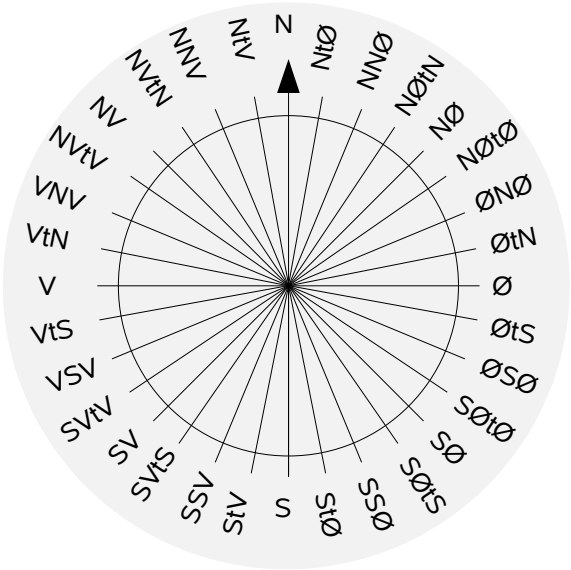
		Grader		
Forkortelse	**Beskrivelse**	**Min.**	**Middel**	**Maks.**
N	nord	354,38	0	5,63
NtØ	nord til øst	5,63	11,25	16,88
NNØ	nord-nordøst	16,88	22,5	28,13
NØtN	nordøst til nord	28,13	33,75	39,38
NØ	nordøst	39,38	45	50,63
NØtØ	nordøst til øst	50,63	56,25	61,88
ØNØ	øst-nordøst	61,88	67,5	73,13
ØtN	øst til nord	73,13	78,75	84,38
Ø	øst	84,38	90	95,63
ØtS	øst til sør	95,63	101,25	106,88
ØSØ	øst-sørøst	106,88	112,5	118,13
SØtØ	sørøst til øst	118,13	123,75	129,38
SØ	sørøst	129,38	135	140,63
SØtS	sørøst til sør	140,63	146,25	151,88
SSØ	sør-sørøst	151,88	157,5	163,13
StØ	sør til øst	163,13	168,75	174,38
S	sør	174,38	180	185,63
StV	sør til vest	185,63	191,25	196,88
SSV	sør-sørvest	196,88	202,5	208,13
SVtS	sørvest til sør	208,13	213,75	219,38
SV	sørvest	219,38	225	230,63
SVtV	sørvest til vest	230,63	236,25	241,88
VSV	vest-sørvest	241,88	247,5	253,13
VtS	vest til sør	253,13	258,75	264,38
V	vest	264,38	270	275,63
VtN	vest til nord	275,63	281,25	286,88
VNV	vest-nordvest	286,88	292,5	298,13
NVtV	nordvest til vest	298,13	303,75	309,38
NV	nordvest	309,38	315	320,63
NVtN	nordvest til nord	320,63	326,25	331,88
NNV	nord-nordvest	331,88	337,5	343,13
NtV	nord til vest	343,13	348,75	354,38