

Grenseoppgang

mellom

Eggesvik og Isvik

Isvik og Sørvik

Sørvik og Sandmoen

Sørvik og Birkeli

Eggesvik og Åg

August 1888

Dette inneholder min transkripsjon i originalt språk av sider i Digitalarkivets skannede tinglysningsdokumenter, av pantebøker for Salten fogderi, bok Æ (1897-1899). Direkte transkripsjon er i kursiv, mens kommentarer og overskrifter er i vanlig skrift. Kartene er også bearbeidet og lagt inn av meg, fra originaler hentet fra kart.finn.no. Til slutt finnes kopier av de originale skannede dokumenter. Selv om det fra Digitalarkivet kalles tinglysningsdokumenter, må det gjøres oppmerksomt på at innholdet i pantebøkene egentlig er avskrift av de originale dokumentene, utført av tinglagene etterhvert som de er tinglyst.

Av

Inge Lars Birkeli

(ibir@bdel.no)

14. april 2016

Innledning

Ekstrakt – Udskrift af Uskiftningsprotokollen for søndre Salten forsaauidt angaar Udskifting paa Eggesvik samt Grendsebestemmelsene vedrørende Isvig, Sørvig, Sandmo, Birkelid og Aa i Gildeskaal og Beierens Thinglag.

Aar 1888 den 1^{ste} August blev efter Forlangende fra Selveier Peder Olsen af 22 Oktober 1884 en offentlig Udskiftningsforetning paabegyndt paa Eggesvik Matr. N^o 96/18 i Gildeskaal og Beierens Thinglag. Foretningen afholdtes i Peder Olsens Hus med Udskiftningsformand Fr. Theting, som medbetjenter af de opnevnte og forhen edfastede Udskiftningsmænd Lars Hansen Nes og Petter Pedersen Skaalsvig. Udskiftningspersonalet stod hverken i Slægt eller Svogerskab til nogen af parthaverne. Hvordan fremlagdes: Rekvisition, Berammelse og Opnevning med Tilkjendegivelser og Tilsigelsespaategning, hvilke dokumenter oplæstes ud ...

Eggesvik–Isvik grensen

Tilstede var: Selveier Peder Olsen Eggesvik, Peder Arentsen Aag, Ole Eliassen Sørvig i Bodø og Karl Freding Sørvig Bodø. Hans Olsen Urskar var ikke tilstede. Derefter begav man sig ud paa Befaring. Nu kom tilstede Eieren til Isvig Olai Hansen samt Hans Olsen. Isvigs Eier paastod at eie Landet paa Sydsiden Veikaasen indtil Røndalen og paa Sydøstsiden til Vandet. Han andføier at han avvirket i Skoven paa denne Strækning, havnet med sit Bofæ og at han tillige havde Høhuse i Rogndalen, nemlig i Lægden paa Sydøstsiden den nøgne Veikaasryg, og at han ikke havde været forhindret i at slaa Græs på denne Strækning. Han paastod ogsaa at dette havde foregaaet ikke blot i hans Tid men ogsaa i hans Formænds Tid for 30 Aar siden. Peder Olsen Eggesvik paastaar derimod, at Grendsen mellom Isvig Eggesvig gaar efter høieste Veikaasen, som ligger nordre og østre Side Sagvandet. Han og hans Formænd havde ligeledes avvirket i Skogen og benyttet Havnegangen paa denne Strækning, men erkjendte dog at Isvig havde haet Høhuse paa Sydsiden Veikaasen som anført og slaaet Hø der. Det oplyses at man for 6 Aar siden forsøgte paa minderlig Maade at faa Grendsen bestemt, men den Grendse som dermed fremkom var ikke bleven andtaget af alle Vedkommende.

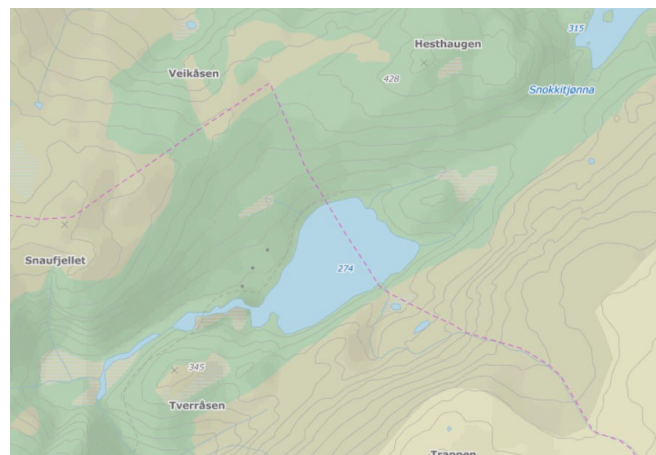
Udskiftningsretten maa antage, at Fællesskab finder Sted paa Grund af den i saa lang Tid fælles Benyttelse af Landet paa Sydøstsiden Veikaasen og anser det rettest at en Grendse bliver bestemt mellem de nævnte Parthavere.

Grændse mellem Isvig og Eggesvig: Grændsen mellem Isvig Matr. N^o 91/96 i Bodø paa den ene Side og Eggesvig i Beieren paa den andre Side blev saaledes bestemt at gaa fra X i en stor Sten ved Sagvandet – ganske ved Nordøstsiden – i nordvestlig Retning til X i en meget stor Sten op i Veikaaslien, videre nordvestlig Retning til A og X i Berg øverst i Lien og videre opover til X i Berg, videre samme Retning opefter Aasen til X i Berg paa Aasen og videre opefter høieste Snauffjeldet.-

Fra førstnævnte X i Sten ved Sagvandet gaar Grændselinien i sydøstlig Retning over Sagvandet og opefter Middagelven (Middagslien?) til Fjelds.

Med denne Grendse erklærede Parthaverne sig tilfreds.

Min anmerkning: Grensen mellom Bodø og Beiarn, som inntegnet på dette kartet fra Kartverket, ser ut til å stemme bra med den beskrevet i den gamle teksten. Det står imidlertid der at fra Sagvatnet på Pallrakksiden går den oppetter "Middagelven" (eller kanskje det står Middagslien) til Fjells! I gamle dager var det ingen grenser på snauffjellet over tregrensen. Det var felles område.



Den Ved Olai Hansen nu har hugget og henligger paa Eggesvigs omraade, kan han tage, dog må Bortførelsen ske inden 1^{ste} Januar 1889, da den ellers tilhører Jordens Eier. Isvigs Eier har ret til at fløite Ved ned igjennem Sagelven til Søen, dog tilkommer det Eierne til Eggesvig at paavise, hvor Veden skal opstables nede ved Søen. Forsaavidt Eierne til Isvig fløder Ved ned igjennem Sagdalen paa den Tid Græset staar i Flor, maa han erstatte den Skade han ansetter paa Englandet. Ligeledes maa Eierne til Isvig undgaa at ansette Skade paa Peder Olsens Mølnebrug ved Søen. I tilfælde af Skade erstattes Skaden efter lovligt Skjøn.

Isvik-Sørvik grensen

Grendsen mellem Isvig og Sørvig. Derefter begav man sig til Grendsen mellem Isvig og Sørvig Matr. N^o 92/94. Tilstede var fra Sørvig Ole Eliassen og Karl Freding. Fra Isvig mødte Olai Hansen. Grendsen mellem disse Gaarde bestemmes at gaa fra Valnesvatnet fra en stor Sten i Vandet straks ved Udløbet af en liden Bæk i sydøstlig Retning til X i en stor Sten opover Tverberget. videre i sydøstlig Retning opefter flere indhugne X i Berg og Stene opover Fjeldaasen til Grendsen mod Eggesvig på høieste Veikaasryggen. Med det passerede var dagen forløbet.

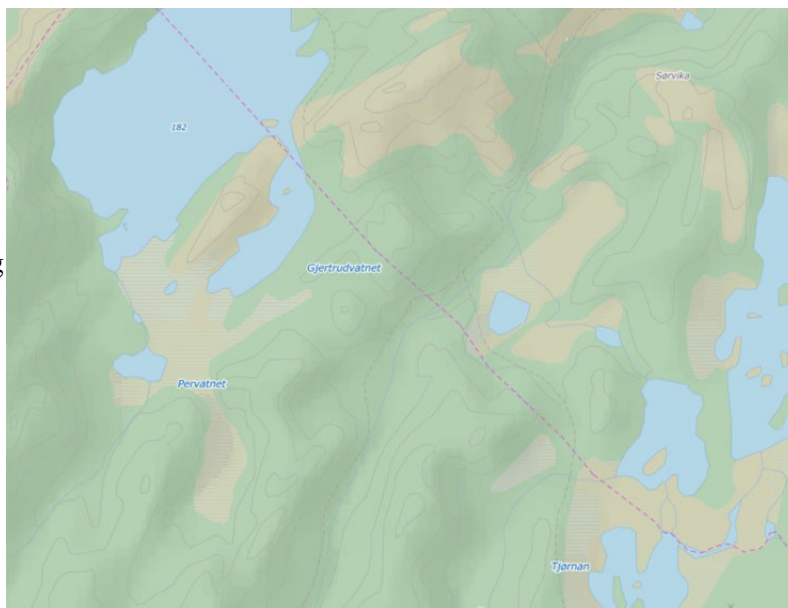
Min kommentar: På kartet er det markert en grense som også går fra steinen i Valnesvatnet (prikk-prikk-strek-strek-strek), men den går med SSØ i rett linje til Bodø/Beiarn-grensa ved høyeste rabben øst for Snaubakktjønnna, noe som stemmer dårlig med både retning og endepunkt i forretningen. I teksten der er det også litt usikkert om høyeste Veikåsrygg (prikk-prikk...) egentlig skulle vært høyeste Snaufjellet (prikk-prikk-strek), som er siste punkt på grensen Eggesvik-Isvik. Etter min mening er dette siste det riktige. Egentlig går den vel ikke i en rett linje, men følger de nevnte kors-merkene. De er det imidlertid ikke lett å finne.



Sørvik-Sandmo grensen

Aar 1888 den 2^{den} August fortsattes Udskiftningen paa Sørvig i Bodø og Sandmo Matrnr. 95/108 i Beieren. Forretningen udførtes med samme Uskiftningspersonale som igaar. Tilstede var fra Sørvig Ole Eliassen og Karl Freding, fra Sandmoen mødte Selveier Hans Pedersen. Efter foregaaet Underhandling og anstillet Forligmægling bestemtes Grendsen mellom Sørvig og Sandmoen at gaa fra høieste Berghaug mellem Djupvandet og Gjertrudsvandet i sydøstlig Retning over Gjertrudsvandet til X i Berg nordsiden paa Lars-Laphaugen, videre til X i Berg sydøstsiden paa Lars-Laphaugen, videre nedover til en nedsat Mærkesten ved Veien, derfra videre i sydøstlig Retning til X i en Sten nordvestsiden paa en liden Haug mellem Sandmoelven og Rundkjønna, videre i sydvestlig Retning til en nedsat Mærkesten vid Veien Vestsiden Kjønnaasubben, videre i sydlig Retning til XX i Bergenden vid Buveien, videre i sydlig Retning til en nedsat Mærkesten ved Kjønna – kaldt Skjelkjønna. Hans Pedersen Sandmo maa ikke hindres i at hans Buvei gjennom Kjønnaasubskaret. Med denne Grendse var Parthaverne tilfreds. Og derefter begav man sig til Birkelid.

Min kommentar: Grensen på Kartverk-kartet er vel ikke så langt fra det som beskrives i forretningen. Spørsmålet er kanskje hva høyeste berghaug mellom Djupvatnet og Gjertrudvatnet er. De tre nevnte nedsatte merkesteinene burde være mulig å finne. Først den ved Sandmoveien, så den i Tjønnåsskardet og til slutt den ved Sørtjønna, eller Skilletjønna som de mener den heter.

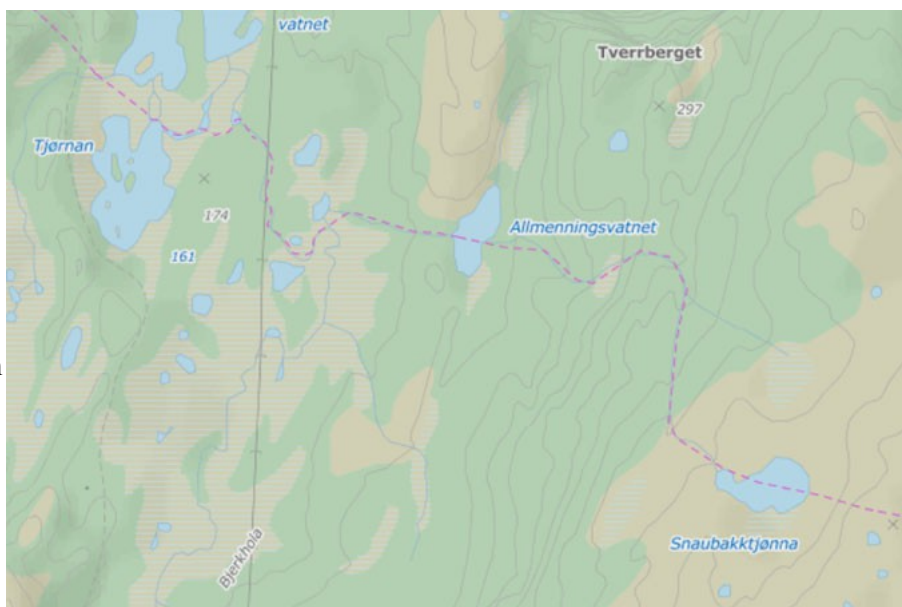


Birkeli-Sørvig grensen

Eieren til Birkelid Lars Johansen påstod at Grendsen mellem Birkelid i Beiarn og Sørvig i Bodø fra gammel Tid har fra Skjelkjønna og opefter Almendingselven. Denne Påstand blev styrket med Erkjendelse fra den ene Eier til Sørvig nemlig Ole Eliassen. Hans Pedersen Sandmo bevidnede at Almendingselven var anset som den rette Grendse mellem Birkelid og Sørvig, saa lenge han kund mindes, han oplyste ogsaa at han tidligere had været Bueger paa Gaarden Sørvig, og han troede saaledes at være bekjendt med den Grendse. Karl Freding, som nu er Eier til Halvdelen af Sørvig kunde ikke medtage Almendingselven som Grendse mellem Sørvig og Birkelid. Han troede nemlig at Grendsen burde gaa paa Vestsiden af nevnte Elv. Udskiftningsretten finder det rimeligt at Almendingselven danner Grendsen mellem Sørvig og Birkelid, men finder det dog ikke tilstrekkelig bevist. I den anledning blev med Karl Fredings Samtykke bestemt at Karl Freding gives 3 Maanedes Frist fra idag for at anstille retslig Undersøgelse om denne Grendse. Bevirker ikke Stevning udlaget til retslig Forføining inden Udgangen af nevnte Frist, skal Grendsen mellem Sørvig og Birkelid for Fremtiden være saaledes som af Lars Johnsen paastaaet, nemlig fra SkjelKjønna og opefter Almendingselven til Fjelds.

Hans M. Pedersen Sandmo, Olai Hansen Urskar, Carl A Freding, Ole Eliassen Sørvig, Peder Olsen Eggesvig, Lars Chr. Johansen Birkelid.

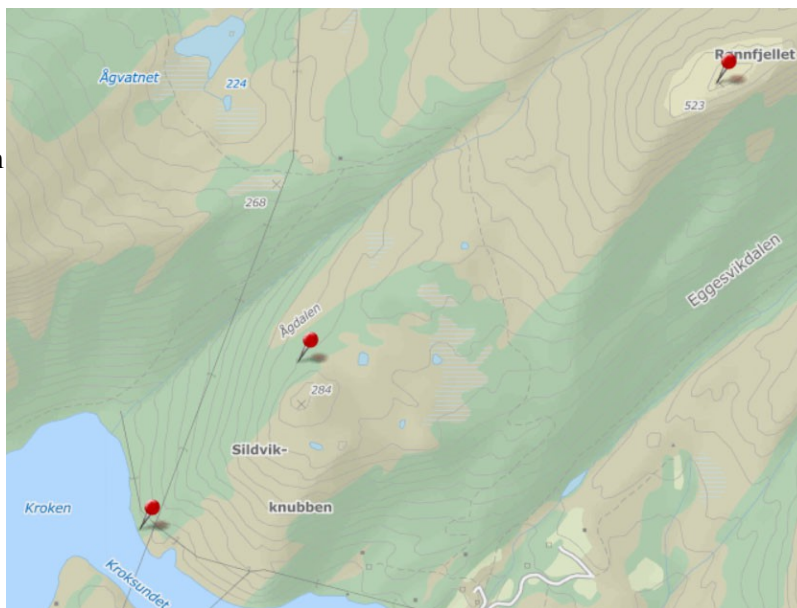
Min kommentar: Hvis Almenningselva fortsetter fra Allmenningsvatnet til Snaubakktjønna stemmer grensen som Kartverket angir godt med den Lars Jonsen påsto, det vi anser som riktig, og det Kartverket viser. Hvor Karl Fredings påståtte grense skulle gå er det vel ingen som vet. Det ble vel ikke noe av den nevnte rettslige undersøkelsen, siden vi ikke har sett noe dokumentasjon om det.



Eggesvik-Åg grensen

Derefter begir man sig til Grendsen mellem Eggesvig og Aa Matrnr. 93/4. Tilstede var Peder Arentsen og Peder Olsen. Man paaviste nu hver for sig hvad man tidligere havde anset som Grendse. Men Skillemærker havde man før ikke haat. Efter at Udskiftningsretten havde påhørt Parthavernes Tvistigheder og sat sig ind i Forholdet, bestemtes Grendsen mellem Eggesvig paa den ene Side og Aa paa den anden Side at gaa fra X i Berg i Sildvikrabben lidt op for Havet i nordøstlig Retning opover Sildvikrabben til X i Bergryggen, videre opefter høieste Rabben efter flere inhugne X i Berg og Stene til A og X indhugget i en flat stor Sten Nordsiden Nubben, videre i østnordøstlig Retning over X i flere Stene til X i Sten ved en liten Multebærmyr nærved Nubben, videre i østnordøstlig Retning til X i Berg øverst paa en liden Skovhaug ganske ved øverste Skoggrendse, videre i O.N.O. Retning til Høieste Rønffjeldet. De nye Lodder tages ibrug 3 Måneder fra idag.

Min kommentar: På kartet går grensen mellom Åg og Eggesvik i to rette linjer mellom de tre nålespissene, mens forretningen antyder litt annerledes. Siden det bare var den omstridte grensen som ble tatt opp betyr det vel at videre fra toppen av Rønffjellet har det vært enighet om.



Regnskap

Omkostningene med denne Foretning opgjordes saaledes:

Berammelse	kr.	2,00
Mansopnævnelse	"	1,07
Lendsmannen i Gildeskaal for Tilsigelse	"	3,20
do i Bodø " "	"	3,20
Porto	"	0,50
Andel i Formandens Diæt 3 Døgn	"	6,00
Udskiftningsmand Lars Hansen	"	9,60
do Petter Pedersen	"	9,60
Forretningens Beskrivelse	"	1,60
Thinglæsning	"	3,00
Mærkeredskaber	"	0,21
	Kr.	39,98

Fordelse saaledes:

Peder Olsen Eggesvig	Kr.	8,00
Peder Arentsen Aa	"	5,00
Olai Hansen Isvig	"	8,00
Karl Freding Sørvig	"	5,00
Ole Eliassen Sørvig	"	5,00
Hans Pedersen Sandmo	"	7,00
Lars Joghansen Birkelid	"	1,98
=	Kr.	39,98 betalt.

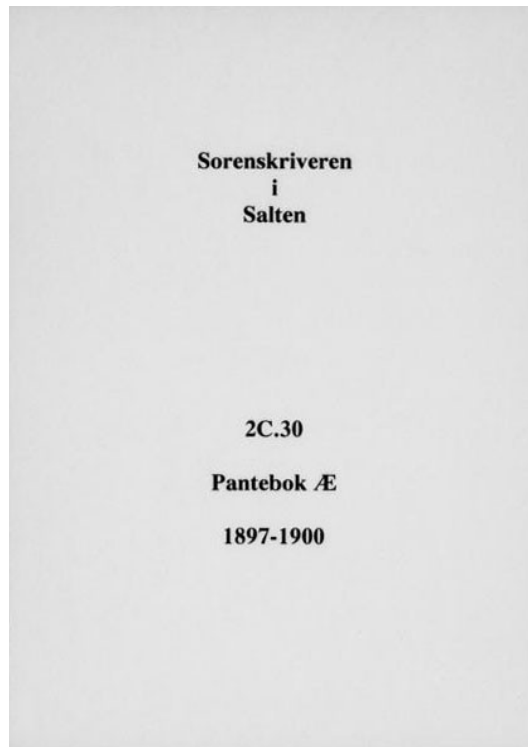
Originaler

Kildeinformasjon: Protokollnummer: Æ, Sted: Salten sorenskriveri, Oppbevaringssted: SAT

Merknader:

Permanent bildelenke: <http://www.arkivverket.no/URN:NBN:no-a1450-tl20080109650404.jpg>

Permanent sidelenke: http://www.arkivverket.no/URN:tl_read?idx_id=19059&uid=ny&idx_side=-1



Vårt dokument starter på slutten av folio 37 høyre side:

Utbakt. Utdølelse af Utdølelsesprotokollen for sønder Salten
fusaanidte angaa Utdølelse paa Eggvik samt Brøndeboen,
mellemne udiøvende Svig, Svig, Landmo, Brøndeboen og
i Sildeskaal og Brøndeboens Thinglag. -
Aar 1888 den 10te August blev efter Forlangende fra Silueen
Siden Olsen af 22 Oktober 1887 en offentlig Utdølelsesforret-
ning paabegyndt paa Eggvik Matr. N^o 196/18 i Sildeskaal
og Brøndeboens Thinglag. Forretningen afholdtes i Siden Olsens Hus
med Utdølelsesformand Fr. Steking som medbetjentes af de
opnævnte og forhen edfærdige Utdølelsesmand Lars Hansen
Nis og Peter Sidenen Skarbovig. Utdølelsespersonalt-udval-
hæver i Slagt eller Svageskaal til nogen af Parthaverne.
Hvorda: fumlagede: Stekingen, Brøndeboen og Opnævnte

N: 38 Extraktet 1^{de} december 1898

med Tilkjendegivelsen og Tilvigelser paategning, hvilket da
 kommenter oplæses af Tilstedes var: Selucien Pede Olsen
 Eggenuig, Pede Arntsen Staa, Ole Eliasen Bruig i Tordø og
 Paul Freding Tordø Bruig og Hans Olsen Uvokar var ikke tilste-
 de. Dafter begav man sig ud paa Befaring. Nu kom tilstedes
 Cieson til Bruig Olaf Hansen samt Hans Olsen. Suisge Cieson paa
 stad at eis Landet paa Sydøiden Veikaasen indtil Rindalen
 og paa Sydøiden til Vandet. Han anfjær at have aasættel
 i Skoven paa denne Strækning, haeret med sit Bopæl at han her
 lige havde høiere i Rognsdalen, nemlig i Sagden paa Sydøit
 siden den søgne Veikaasugg, og at han ikke havde valet for
 hindret i at slaa Gras paa denne Strækning. Han paastod
 ogsaa, at dette havde foregaaet ikke blot i hans Tid men og
 saa i hans Formands Tid for 30 aar siden. Pede Olsen Eggenuig
 sig paastod diimod, at Grunden mellem Suisge og Eggenuig
 sig gaar efter høieste Veikaasen, som ligger paa nordre og østre
 Side Sagandets. Han og hans Formand havde ligeledes aas-
 sættel i Skogen og benyttet Bernegangen paa denne Stræk-
 ning, men ukjendte dog, at Suisge havde haet høiere paa Syd
 siden Veikaasen som anfjært og slaaet hø der. Det oplystes, at
 man for 6 aar siden foresøgte paa mindelig Maade at faa Grunden
 beskrevet, men den Grund, som daaet fremkom var ikke ble-
 ven udtaget af alle Udkommende. - Udkjøftningssætten maa
 antage, at et Fælleskale finder Sted paa Grund af den i saa
 lang Tid fælles Benyttelse af Landet paa Sydøiden Veika-
 aasen og anser det rettest, at en Grund bliue beskrevet med
 den de nævnte Forhænde.

Grunden mellem Suisge og Eggenuig: Grunden mellem Suisge og Eggenuig
 9/196 i Tordø paa den ene Side og Eggenuig i Tordø paa den
 anden Side blev saaledes beskrevet at gaa fra x i en stor Sten
 ved Sagandets - ganske ved Sydøiden - i nordvestlig Retning
 til x i en meget stor Sten op i Veikaaslinen, videre nordvest-
 lig Retning til A og x i Dug næst i Linen og videre opover
 til x i det flade Terauberg paa Veikaasen, derfra bærer Li-
 nen i vest sydvestlig Retning op efter høieste Veikaasuggen
 til x i Dug, videre samme Retning op efter høieste Terauberg
 paa Chasen og videre op efter høieste Terauberg. - Fra først
 nævnte x i Sten ved Sagandets gaar Grundstøtten i sydvest-
 lig Retning over Sagandets og op efter Middagelien til Sjældes
 Allet denne Grund udklaude Forhænde sig tilfreds. Den ved

Erbrathinget 1^{de} December 1898

38

Olai Hansen me har hugget og henligge paa Eggsevigs Om-
raade, kan han sage, dog maa Bondfællesom ske inden 1^{de} januar
1889, da den ellers hithore Jordens Eier. Louig Eier har det
til at fløide Ved med igjennem Sageluen til Törn, Lörna,
videt dog hilkommer det Eierne til Eggsevig at paa sine, hvor
Viden skal opstables med ved Törn. Foraauidt Eierne til Lou-
vig fløide Ved med igjennem Sageluen paa den Sid Præst
saa i Stor, maa han usatte den Skade, han smekke paa
Englandet. Tilgedes maa Eierne til Louig undgaa at smekke
Skade paa Siden Oloms Aldnebrug med Törn. I Tilfælde af
Skade usattes Skaden efter lovligt Skjøn.

Grands mellem Louig og Louig. Derefter begav man sig til Grands
mellem Louig og Louig ellr. N^o 92/94. Tilskede var fra Louig
Ole Eliassen og Karl Steding. Fra Louig mødte Olai Hansen.
Grands mellem disse Gaarde bestodtes at gaa fra Valnæsveien
fra en stor Sten i Vandet straks ved Kallåbet af en liden Bæk
i sydøstlig Retning til \times i en stor Sten opover Lundeberget,
videt i sydøstlig Retning opetter flere indlugne \times i Bug
og Sten opover Guldassen til Grands mod Eggsevig paa
Chieske Peikaarygg. Med det passende var Dagen forløbet.

Star 1888 den 2^{de} August fortsattes Udskeftningen
paa Louig i Törn og Landma ellr. N^o 95/103 i Törn. Udske-
ftningen udførtes med samme Udskeftningspersonale som igaar
Tilskede var fra Louig Ole Eliassen og Karl Steding, fra
Landmaen mødte Selucis Hans Pedersen. Efter foregaaet Uds-
keftning og anstillet Forligsmagling bestemtes Grands
mellem Louig og Landmaen at gaa fra høieke Borgvang
mellem Djupvandet og Ejubudsvandet i sydøstlig Retning om
Ejubudsvandet til \times i Bug nordvestsiden paa Lars-Lophaugen,
videt til \times i Bug sydsidsiden paa Lars-Lophaugen, videt
videt til en nedsat allærken med Uien, Lufra videt
i sydøstlig Retning til \times i en Sten nordvestsiden paa en liden
Kæng mellem Landmaen og Rindkjörna, videt i sydvest-
lig Retning til en nedsat allærken med Uien. Vestsiden Hjört
kasnuleben, Lufra i sydlig Retning til \times i Bugenden med
Duvien, videt i sydlig Retning til en nedsat allærken
med Hjörna - kaldet Skjilkjörna. Hans Pedersen Landma
maa ikke hindres i at have Törn igjennem Hjörnasnuleben
ellr. denne Grands var Parthaverne helpede. Og derefter begav
man sig til Törn. Eierne til Törn var Lars Johansen
paastod, at Grands mellem Törn i Törn og Louig i Törn

K. 106
 Brevebrevet 1^{de} December 1898
 fra gammel Tid har fra Skjelkøjna og øyfter Almin-
 dingøelene. Denne Gaardend ligger stykket ved Erfjindelse fra
 den ene Side til Løvig nemlig Ole Eliason. Hans Tidens
 Landno buidende, at Almindingsøelene var anset som den
 rette Gaarden mellem Dikkelid og Løvig, saa lange han kan-
 de mindes, han oplyste ogsaa, at han tidligere havde været Bru-
 ger paa Gaarden Løvig, og han havde saaledes at være bekendt
 med denne Gaard. Karl Freding, som nu er Vice til Hæ-
 delen af Løvig kunde ikke udtage Almindingsøelene som
 Gaarden mellem Løvig og Dikkelid. Han havde nemlig at
 Gaarden kunde gaa paa Vestiden af navnte Ølv. -
 Uldskiftningsekten finder det umuligt, at Almindingsøelene
 danner Gaarden mellem Løvig og Dikkelid, men finder
 det dog ikke tilstrækkelig bevis. I sin Slutning blev
 med Karl Fredings Samtykke bestemt, at Karl Freding
 gives 3 Ellasmoder Frisk fra idag for at ansætte retlig
 Undersøgelse om denne Gaard. Dermed ikke Mening
 udtaget til retlig Forfæining inden Udgang af navnte Tid,
 skal Gaarden mellem Løvig og Dikkelid for Turen være
 saaledes som af Lars Johnson paastaaet, nemlig fra Skjelkøj-
 na og øyfter Almindingsøelene til Ejde.
 Hans ill. Tidens Landno. Olaf Hansen Uraker. Carl et Fre-
 ding. Ole Eliason Løvig. Peder Olsen Eggsvig. Lars Oh-
 Johnson Dikkelid.
 Øyfter legar man sig til Gaarden mellem Eggsvig og
~~St. Matr. no 93/4~~ Tilskide var Tiden Uraker og Tiden Olsen
 eller paaviste nu her for sig, hvad man tidligere havde
 anset som Gaarden. Men Skillemaet havde man for ikke
 hørt. Eftersom Uldskiftningsekten havde paastaaet Tiden
 Tiden og sat sig ind i Forholdet, bestemtes Gaarden
 mellem Eggsvig paa den ene Side og St. Matr. no 93/4 paa den anden
 Side at gaa fra x i Bug i Sildkrabben lidt op for haub i
 i nordøstlig Retning oven Sildkrabben til x i Bug og ggen, ude
 og øyfter høieste Krabben efter flere indhugne x i Bug og Sten
 til A og x indhugget i en flad stor Sten Nordside Krabben, u-
 der i østnordøstlig Retning over x i flere Stene til x i Sten ude
 og liden allestedsnær ved Krabben, ude i østnordøstlig
 Retning til x i Bug ierst paa en liden Skovsag ganske ved
 ierste Skovsag ude i øst. Ø. Retning til høieste Østspidsen
 De nye Lødder tager ierst, 3 Ellasmoder fra idag

Forsamlingens den 1 ^{de} December		39
Omkostningerne ved denne Forsamling opgjordes saaledes:		
Besamlingen		Kr. 2.00
Udskriftsmanusket		" 1.07
Ansmanden i Lilleskaal for Tilgivelse		" 3.20
do i "Bode"		" 3.20
Porto		" 0.50
Andel i Formandens Diast 3 Dage		" 6.00
Udskriftsmand Lars Hansen		" 9.60
do Petter Pedersen		" 9.60
Forsamlingens Beskjædelse		" 1.60
Stinglæsning		" 3.00
Udskriftsmand		" 0.21
Fordelles saaledes:		Kr. 39.98
Peder Olsen Eggsvik		Kr. 8.00
Peder Skunkem Aa		" 5.00
Olaf Hansen Sving		" 8.00
Karl Frøding Sving		" 5.00
Olaf Gladen Sving		" 5.00
Hans Pedersen Skindmo		" 7.00
Lars Johnsen Birkelid		" 1.98
		Kr. 39.98 betalt
<p>Med det passende var Dagen forløbet. For Styking. Petter Pedersen Skalling. Lars Hansen Skis. Aar 1888 den 3^{de} August var Udskriftsretten alle sam- let paa Eggsvik i Peder Olsens Hus. Hvor da Forsamlingen oplystes. Peder Olsen Eggsvik. Peder Skunkem Aa. Da ingen havde mere at tilføje blev Forsamlingen sluttet. For Styking. Lars Hansen Skis. P. Pedersen. At Udskriften er sammenstemt med Indholdet i Protokollen, heri Udskriftsmandene har medunderskrevet. For Styking (segl)</p>		